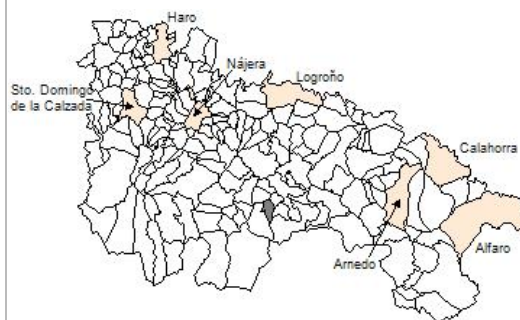


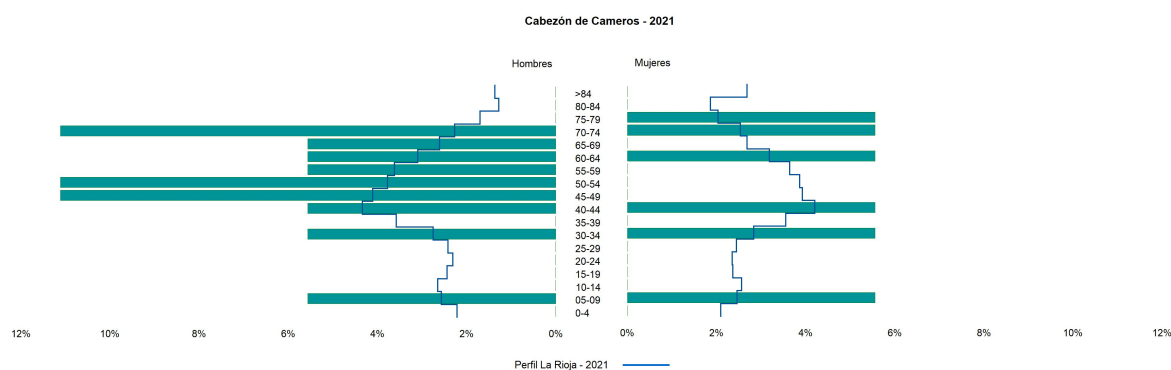
1. Datos Generales

Código INE	26035
Municipio	Cabezón de Cameros
Partido judicial	Logroño
Zona de salud	San Román de Cameros
Superficie municipal (Km2)	12,01
Altitud máx. del núcleo de población principal (m)	916
Distancia a la capital	43
Número de núcleos	2



2. Evolución Demográfica

Padrón	2015	2016	2017	2018	2019	2020	2021
Total	16	16	16	20	18	14	19
Hombres	12	12	12	14	12	10	12
Mujeres	4	4	4	6	6	4	7
Densidad	1,3	1,3	1,3	1,7	1,5	1,2	1,6
Extranjeros							




3. Índices y tasas de Población (1/1/2021)

	Cabezón de Cameros	La Rioja
Ratio de feminidad (Total Mujeres / Total Hombres) x 100	58,33	102,63
Índice de infancia (Pob. de 0 a 14 / Pob. Total) x 100		14,12
Índice de tendencia (Pob. de 0 a 4 / Pob. de 5 a 9) x 100		82,91
Índice de juventud (Pob. de 15 a 29 / Pob. total) x 100	15,79	14,53
Índice de longevidad (Pob. > 84 / Pob. > 64) x 100		19,20
Índice de vejez (Pob. >= 65 / Pob. Total) x 100	21,05	21,21
Tasa de dependencia ((Pob. < 16 + Pob. > 64) / Pob. de 16 a 64) x 100	26,67	57,14
Tasa de reemplazo (Pob. de 20 a 29 / Pob. de 55 a 64) x 100	33,33	68,21
Tasa de maternidad (Pob. de 0 a 4 / Mujeres de 15 a 49) x 100		18,94
Tasa de residentes extranjeros (Total extranjeros / Pob. Total) x 100		12,79

4. Movimiento Natural de la Población

	2015	2016	2017	2018	2019	2020
Nacimientos						
Defunciones			2			
Matrimonios						
Crecimiento vegetativo			-2			

Nacimientos



Defunciones



5. Mercado Laboral. (a 30 de junio)

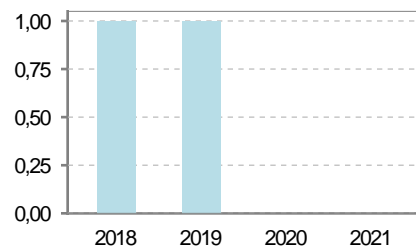
Afiliados	2018	2019	2020	2021
Total				
R.General y otros				
Autónomo no agrario				
Autónomo agrario				



Contratos	2018	2019	2020	2021
Total				



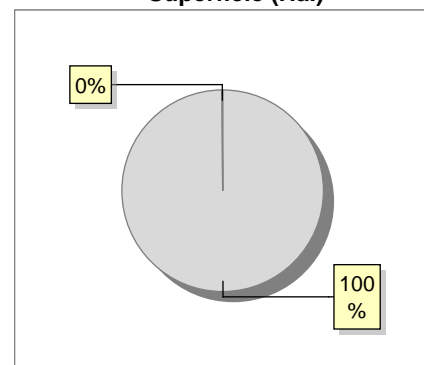
Paro registrado	2018	2019	2020	2021
Total	1	2		
Hombres	1	1		
Mujeres		1		



6. Catastro (2021)

Titulares		Unidades Urbanas	
Urbano	101	Industrial	34
Rústico	204	Residencial	50
Urbano/Rústico	262	Terciario y comercial	1
Unidades Rústicas		Equipamiento	3
Parcelas	2.170	Suelo vacante	37
Subparcelas	2.185	Edificio Singular	0
Valor Catastral Rústico		Superficie Urbana	
Valor (Miles de Euros)	76,04	Superficie edificada	1,05
		Superficie sin edificar	0,21
Valor Catastral Urbano (Miles de Euros)			
Valor catastral del suelo	183,01		
Valor catastral de la construcción	1.201,04		

Superficie (Ha.)

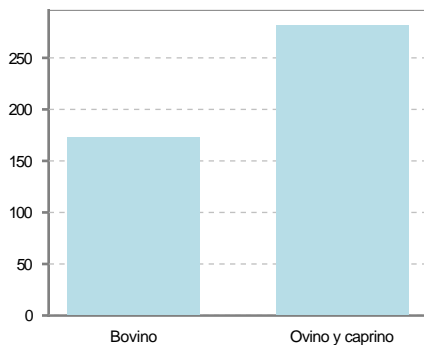


● Superficie rústica (Ha.)
● Superficie urbana (Ha.)



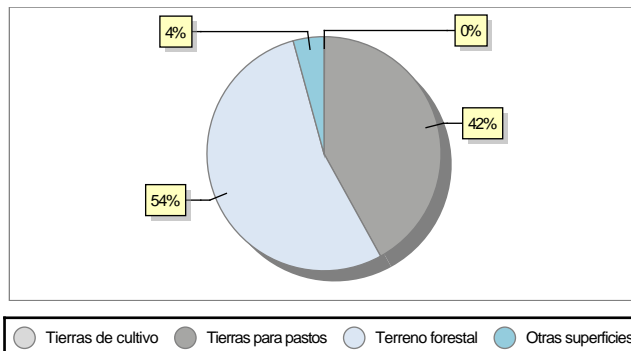
7. Ganadería (2020)

	Cabezas ganaderas	Unidades ganaderas
Aves		
Gallinas		
Pollos		
Bovinos	173	169,80
Terneros de cebo	8	4,80
Vacas de carne	165	165,00
Vacas de ordeño		
Conejas		
Conejas		
Ovinos y Caprinos	282	42,30
Cabras		
Ovejas	282	42,30
Porcinos		
Cerdas		
Cerdos de cebo		



8. Distribución General del Terreno (2020)

	Total	Regadío	Secano
Total Municipal	1.201		1.201
Tierras de cultivo	1		1
Barbecho y otras tierras	1		1
Cultivos herbáceos			
Cultivos leñosos			
Tierras para pastos	503		503
Pastizales	498		498
Prados naturales	5		5
Terreno forestal	646		646
Monte abierto	18		18
Monte leñoso	322		322
Monte maderable	306		306
Otras superficies	51		51
Erial a pastos	25		25
Espartizal			
Ríos y lagos	3		3
Superficie no agrícola	21		21
Terreno improductivo	2		2



9. Cultivos herbáceos -Ha. (2020)

	Secano	Regadío	Total
Total cultivos herbáceos			
Cereales grano			
Leguminosas grano			
Patata			
Cultivos industriales			
Flores y plantas			
Cultivos forrajeros			
Hortalizas			

10. Cultivos leñosos -Ha. (2020)

	Secano	Regadío	Total
Total cultivos leñosos			
Cítricos			
Frutales			
Viñedo			
Olivar			
Otros cultivos leñosos			
Viveros			

11. Entidades Financieras

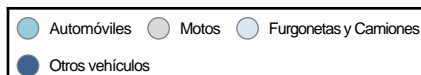
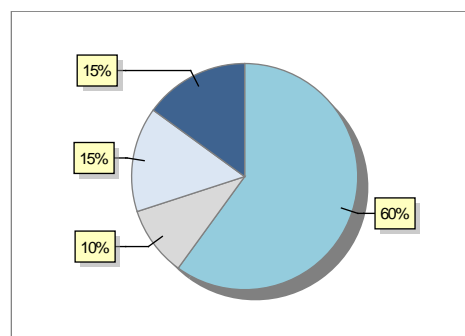
	2018	2019	2020
Entidades financieras de Depósito	0	0	0
Entidades Financieras de Crédito	0	0	0

12. Salud

	2018	2019	2020
Centros de salud	0	0	0
Consultorios	1	1	1
Farmacias	0	0	0
Botiquines	0	0	0

13. Parque de Vehículos

	2018	2019	2020	2021
Total vehículos	24	23	23	20
Automóviles	14	12	12	12
Motos	4	4	4	2
Furgonetas y Camiones	3	4	4	3
Autobuses	0	0	0	0
Tractores industriales	0	0	0	0
Otros vehículos	3	3	3	3



14. Espacios Deportivos

	2020
Campos de tiro	0
Campos de golf	0
Campos de fútbol	0
Rocodromos	0
Pistas de petanca	0
Pistas de padel	0
Pistas de atletismo	0
Piscinas cubiertas	0
Pistas de squash	0
Pistas polideportivas	0
Pistas de tenis	0
Piscinas al aire libre	0
Pabellones polideportivos	0
Pabellones con fronton	0
Frontones	1

15. Turismo (2021)

	Establecimientos	Habitaciones	Plazas
Hoteles			
Casas rurales			
Restaurantes			
Hostales			
Pensiones			
Turismo activo			
Agencias de viajes			
Apartamentos			
Campings			
Albergues turísticos			
Viviendas de uso turístico			
Empresas organizadoras de congresos y reuniones			



16. Conectividad: Banda ancha Fija

Entidad Municipal	Caudal de Bajada	Fibra optica de centralita	Fibra optica hasta el Hogar
Cabezón de Cameros	<1Mb	NO	NO

17. Conectividad: Banda ancha Movil

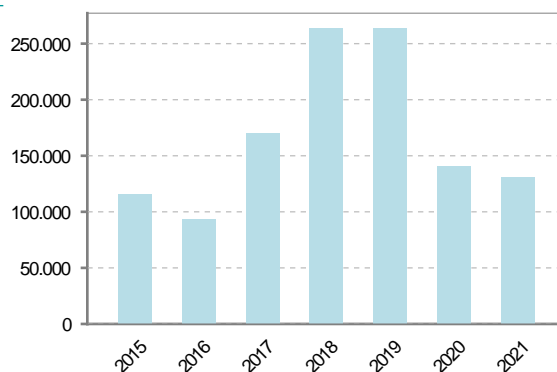
Entidad Municipal	Caudal de Bajada	UMTS
Cabezón de Cameros		NO

18. Presupuestos Municipales

Gastos por capitulos

Gastos de Personal	7.350
Gastos en Bienes Corrientes y Servicios	47.300
Gastos Financieros	0
Transferencias Corrientes	0
Inversiones Reales	75.000
Transferencias de Capital	700
Activos Financieros	0
Pasivos Financieros	0

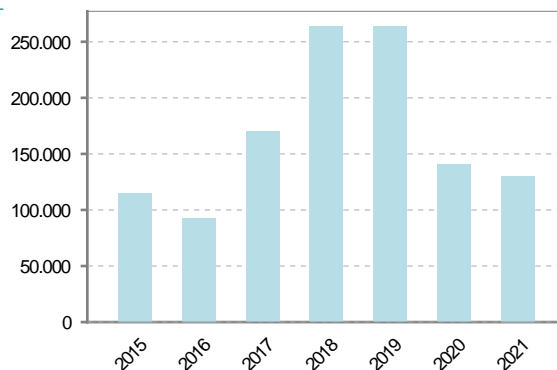
Gastos



Ingresos por capitulos

Impuestos Directos	7.700
Impuestos Indirectos	0
Tasas y Otros Ingresos	11.000
Transferencias Corrientes	18.500
Ingresos Patrimoniales	13.200
Enajenacion de Inversiones Reales	1.150
Transferencias de Capital	78.800
Activos Financieros	0
Pasivos Financieros	0

Ingresos





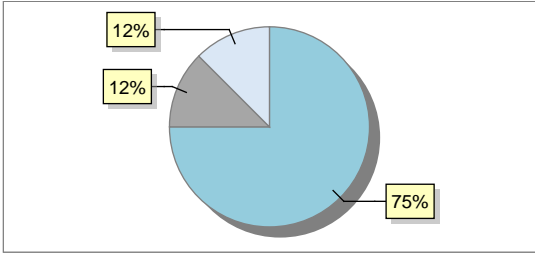
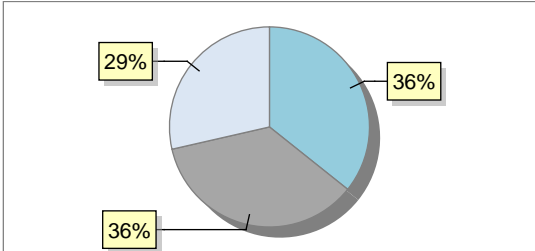
19. Educación - Curso 2021 / 2022 - Centros públicos

Educación Infantil 2º Ciclo, Primaria y Especial		ESO, Bachillerato y Ciclos Formativos	
Institución educativa		Institución educativa	
CRA	Sin centro rural agrupado	Centros	0
Colegios	0	Alumnado	
Alumnado		ESO	0
Alumnos	0	Bachillerato	0
		Ciclos Formativos	0
Alumnos			
<div>SIN DATOS</div>			

20. Educación - Curso 2021 / 2022 - Centros privados

Educación Infantil 2º Ciclo, Primaria y Especial		ESO, Bachillerato y Ciclos Formativos	
Institución educativa		Institución educativa	
Colegios	0	Centros	0
Alumnado		Alumnado	
Alumnos	0	ESO	0
		Bachillerato	0
		Ciclos Formativos	0
Alumnos			
<div>SIN DATOS</div>			

21. Elecciones

Alcalde	Rodrigo	Alba	Martínez	Fecha de posesión	15-06-2019
Elecciones municipales 2019					
PP	6				
PSOE	1				
Otros	1				
Elecciones autonómicas 2019					
PP	5				
PSOE	5				
Otros	4				